

Die Rolle des Freistaates Sachsen in der Geowelt Europas

Dr. Albrecht Buttolo

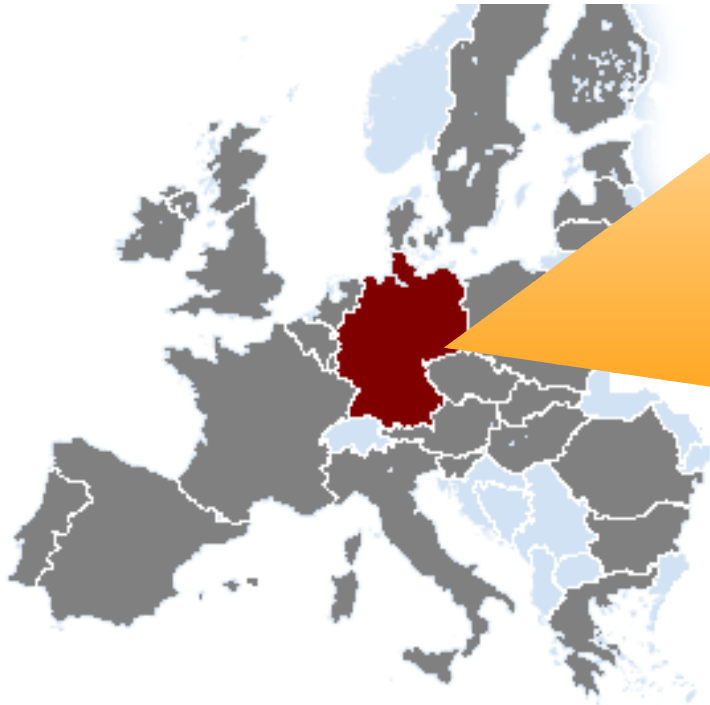
Staatsminister des Innern

6. Sächsisches GIS-Forum des GDI Sachsen e. V.

Dresden, 25. Februar 2009

Sachsen in Europa

Europa



Sachsen

Sachsen im Dreiländereck



- ➔ Zusammenwirken **SAPOS®** / **C Z E P S** bei der Satellitenpositionierung
- ➔ Grenzüberschreitende Harmonisierung von Geobasisdaten



- ➔ Vereinbarung zwischen Brandenburg/Mecklenburg-Vorpommern/Sachsen und der Republik Polen über die gemeinsame Nutzung von Geobasisinformationen

Sachsen im Kontext europäischer Initiativen

➔ **Global Monitoring for Environment and Security (GMES)**



➔ **Infrastructure for Spatial Information in Europe (INSPIRE)**



Sachsen im Kontext von INSPIRE

Ziel von INSPIRE



INSPIRE
Infrastructure for Spatial Information in
Europe

➔ **Zentrales Ziel:**

Bereitstellung von Geoinformationen für die Politik der EU

➔ **Politikbereiche:**

Umwelt, Landwirtschaft, Verkehr, Energieversorgung u. v. m

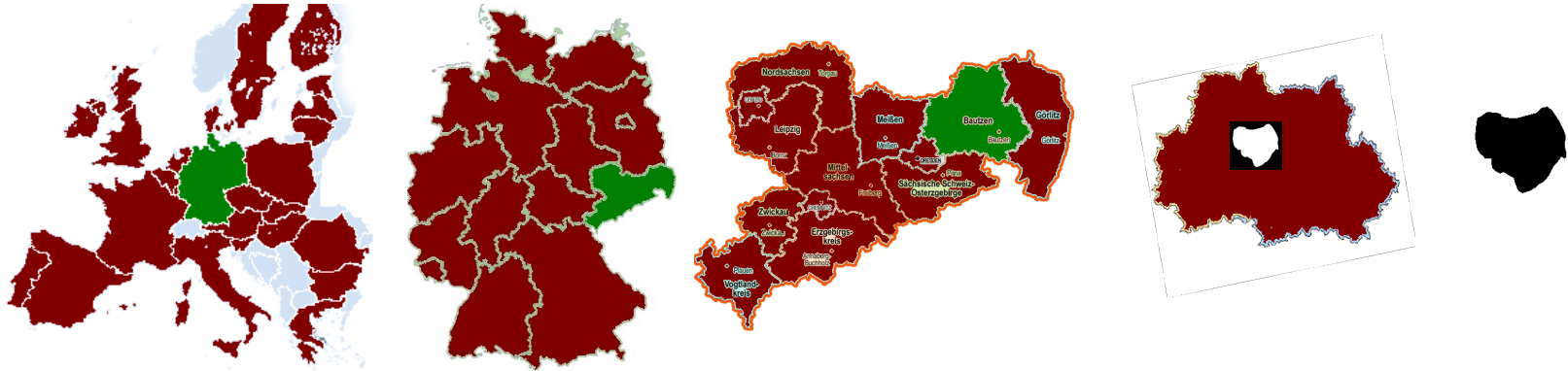
➔ **Umsetzung:**

Aufbau einer europaweiten Geodateninfrastruktur

Interoperabilität aller Datenanbieter/-nutzer

Sachsen im Kontext von INSPIRE

Die Vision der Geodateninfrastruktur Europa



**GDI
Europa**

**GDI
Mitgliedstaat**

**GDI
Bundesland**

**GDI
Landkreis**

**GDI
Gemeinde**

INSPIRE stützt sich auf die in den Mitgliedstaaten geschaffenen Geodateninfrastrukturen

Sachsen im Kontext von INSPIRE

Nutzung von Geodaten im Kontext von INSPIRE

Modifikation in Bezug auf Nutzungsrecht:

➔ Grundsatz:

Der Zugang und Nutzung von Geodaten und Geodatendiensten im Rahmen von INSPIRE ist grundsätzlich kostenfrei.

➔ Ausnahmen:

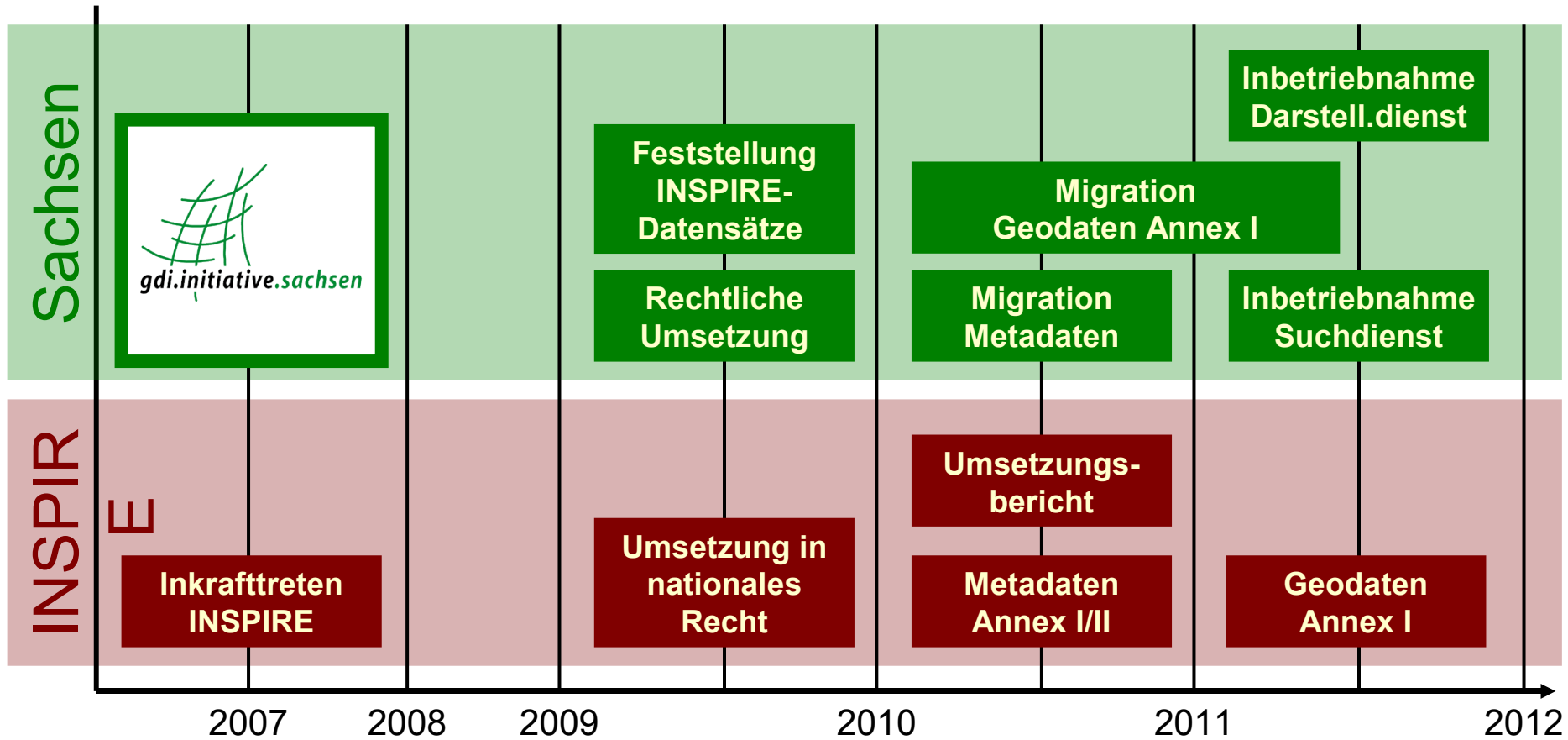
Zugangsbeschränkungen, Erhebung von Geldleistungen, Lizenzpflichtigkeit

Modifikation in Bezug auf technische Umsetzung:

➔ Digitale Beschreibung von Beschränkungen, Geldleistungen und Lizenzen

Sachsen im Kontext von INSPIRE

Umsetzung der INSPIRE-Roadmap in Sachsen bis 2012



Rolle des Freistaates Sachsen in der Geowelt Europas

Zusammenfassung

- ➔ Es entwickelt sich eine gute Zusammenarbeit mit Tschechien und Polen im Bereich Geoinformationen.
- ➔ Die GDI Sachsen (bestehend aus den GDI'en von Staatsverwaltung, Kommunen und Unternehmen) ist Bestandteil der europäischen GDI INSPIRE.
- ➔ Der Rahmen der GDI Sachsen wird insbesondere von den rechtlichen, organisatorischen und technischen Anforderungen von INSPIRE bestimmt.
- ➔ Der Zeitplan der GDI Sachsen orientiert sich an der INSPIRE-Roadmap.

Vielen Dank für Ihre Aufmerksamkeit!

Weitere Informationen:



Stand des GeoSN im Foyer



im Internet unter www.gdi.sachsen.de



im persönlichen Gespräch mit der Koordinierungsstelle der
gdi.initiative.sachsen