

Die sächsische Geodateninfrastruktur – ein gemeinsames Geschäftsmodell von Wirtschaft und Verwaltung

5. Sächsisches GIS-Forum des GDI Sachsen e. V.
am 20. Februar 2008

Dr. Albrecht Buttolo - Staatsminister des Innern

Vortrag gehalten von Herrn Michael Köppl
Abteilungsleiter im Sächsischen Staatsministerium des Innern

Geschäftsmodell

Vereinfachung der realen Gegebenheiten hinsichtlich des Betrachtungsziels der erfolgreichen Geschäftstätigkeit.

Architektur für die produkt-, dienst- und informationsbezogenen Geschäftsprozesse einschließlich einer Beschreibung der verschiedenen Teilnehmer und ihrer Rollen, des Nutzerpotentials für sie und der Erlösquellen

Vorstellung von Geschäftspartnern davon, wie ein Geschäft Nutzen stiftend für die Beteiligten zu betreiben ist, einschließlich der Vorstellung von der Art und Weise, wie das Geschäft zustande kommt und abgewickelt wird und welcher Partner dabei welche Aufgaben oder Prozessteile übernimmt

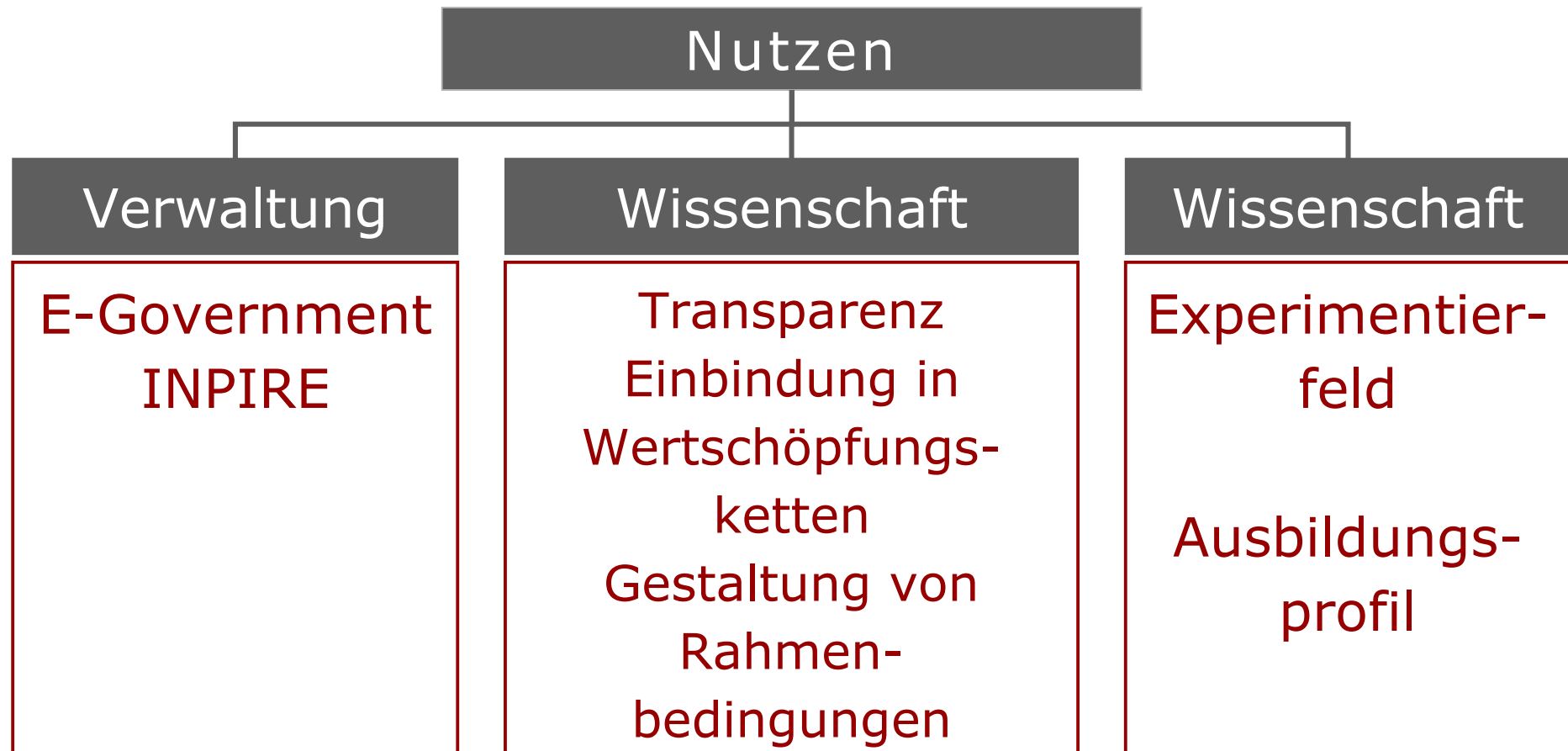
Bestandteile eines Geschäftsmodells (nach Krüger/ Bach)

Prozessmodell	Anhand welcher Prozesse werden Werte geschaffen?
Teilnehmermodell	Wer ist in welcher Rolle an der Wertschöpfung beteiligt? Wer koordiniert?
Erlösmodell	Wie werden Erlöse erzielt und unter den Teilnehmern aufgeteilt?
Transaktionsmodell	Wie finden die Wertschöpfungspartner zusammen?

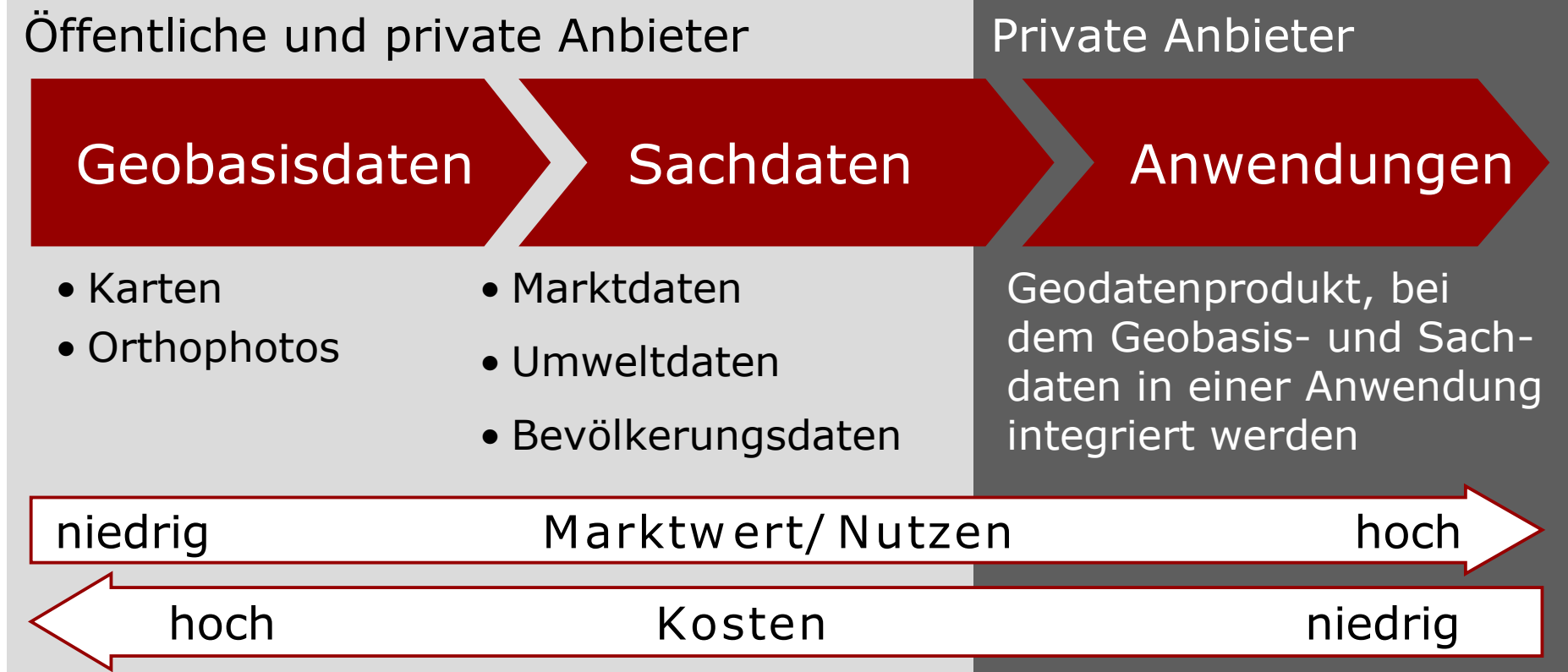
Sichten auf das Geschäftsmodell (nach Stähler)

Value Proposition	Welchen Nutzen können Kunden aus einer Verbindung mit dem Unternehmen ziehen?
Architektur der Wertschöpfung	Wie wird der Nutzen für die Kunden generiert?
Ertragsmodell	Welche Einnahmen werden aus welchen Quellen generiert?

Value Proposition



Architektur der Wertschöpfung



aus „Der Markt für Geoinformationen: Potenziale für Beschäftigung, Innovation und Wertschöpfung“, MICUS Management Consulting GmbH

Architektur der Wertschöpfung

Referenzmodell der GDI Sachsen

Betriebs-
konzept

Lizenz- und
Bepreisungs-
konzept

Architektur-
konzept

Rollenmodell

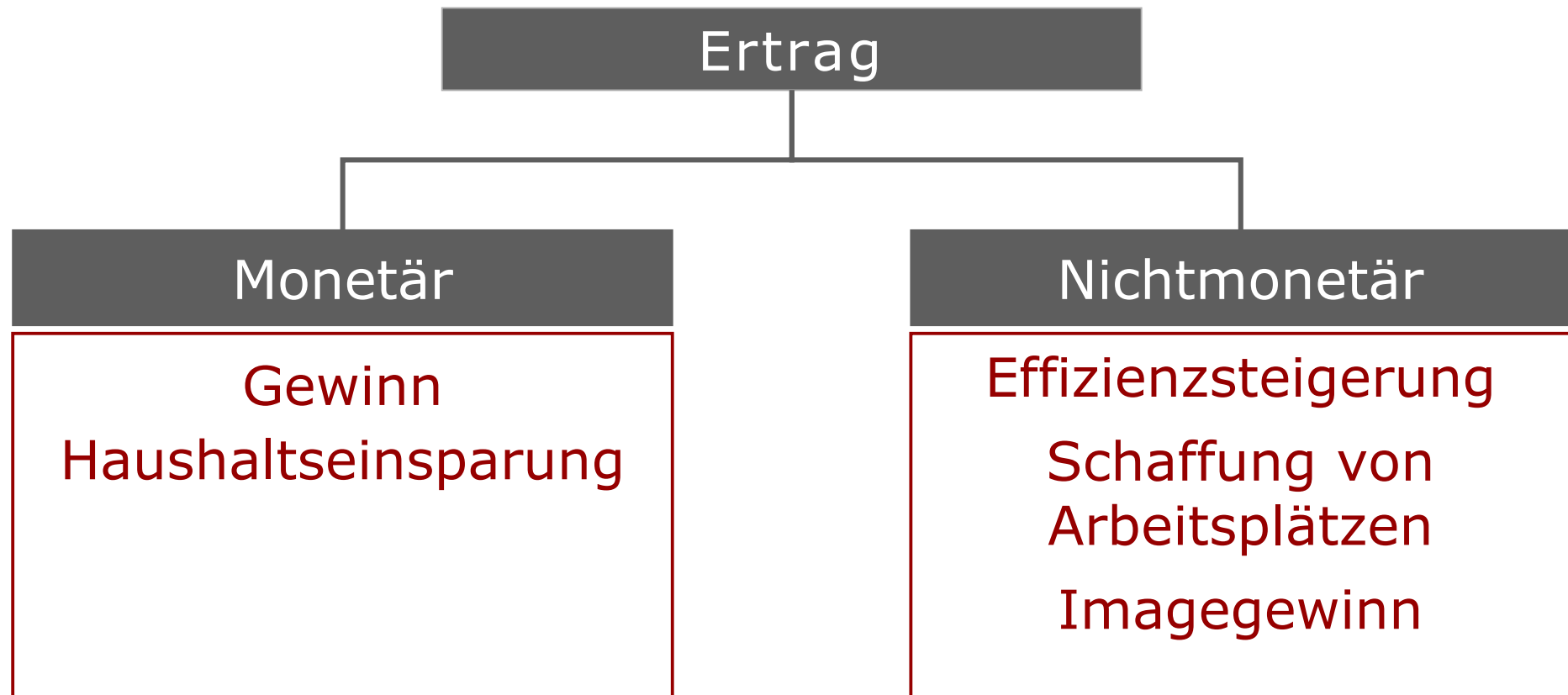
Organisation

Implementierung
der verschiedenen
Geschäftsmodelle

Nutzungsrechte
Gebührenmodelle

IT-Architektur
Schnittstellen
Normen und
Standards

Ertragsmodell



Geschäftsmodell der sächsischen GDI

- ➔ Bilanz und Ausblick
gdi.initiative.sachsen ist gemeinsame Plattform
kooperatives Geschäftsmodell von Verwaltung und Wirtschaft

Die sächsische Geodateninfrastruktur –
nicht nur ein gemeinsames Geschäftsmodell von Wirtschaft und
Verwaltung...



...sondern ein sächsisches Erfolgsmodell auf dem Weg in eine
Gesamteuropäische Informationsgesellschaft

Geschäftsmodell der sächsischen GDI

Beratung der Lenkungsgruppe der
gdi.initiative.sachsen am 24.01.2008

... Inhalte

... Wertungen

... Schlussfolgerungen (Arbeitskreise, Projekte, Initiativen...)



gdi.initiative.sachsen

Geschäftsmodell der sächsischen GDI

Zusammenfassung und zukunftsweisender Ausblick ...

Freistaat



Sachsen

Sächsisches Staatsministerium des Innern

Freischaltung der TOP.sachsen

5. Sächsisches GIS-Forum des GDI Sachsen e. V.
am 20. Februar 2008


Freischaltung **TOP.sachsen**

- ❖ Kartendienst im Internet
- ❖ Inhalte:
 - ➔ Siedlungen
 - ➔ Verkehrsstruktur
 - ➔ Vegetationsflächen
- ❖ Spitzenaktualität auf der Grundlage des Digitalen Landschaftsmodells (ATKIS[®]-DLM)
- ❖ generisches Kartenbild in jeder Zoomstufe

Freischaltung **TOP.sachsen**

- ❖ Kostenfrei
- ❖ flächendeckend
- ❖ Präsentation der Kartenelemente dynamisch
- ❖ Internetkarten mit Stadtplancharakter
- ❖ OGC-konformer WMS

Freischaltung **TOP.sachsen**



<http://www.landesvermessung.sachsen.de/basiskarte>



gdi.initiative.sachsen

Freischaltung **TOP.sachsen**

5

Freistaat



Sachsen

Sächsisches Staatsministerium des Innern

Freischaltung **TOP.sachsen**



Freischaltung **TOP.sachsen**



3



gdi.initiative.sachsen

Freischaltung **TOP.sachsen**

2

Freistaat



Sachsen

Sächsisches Staatsministerium des Innern



gdi.initiative.sachsen

Freischaltung **TOP.sachsen**

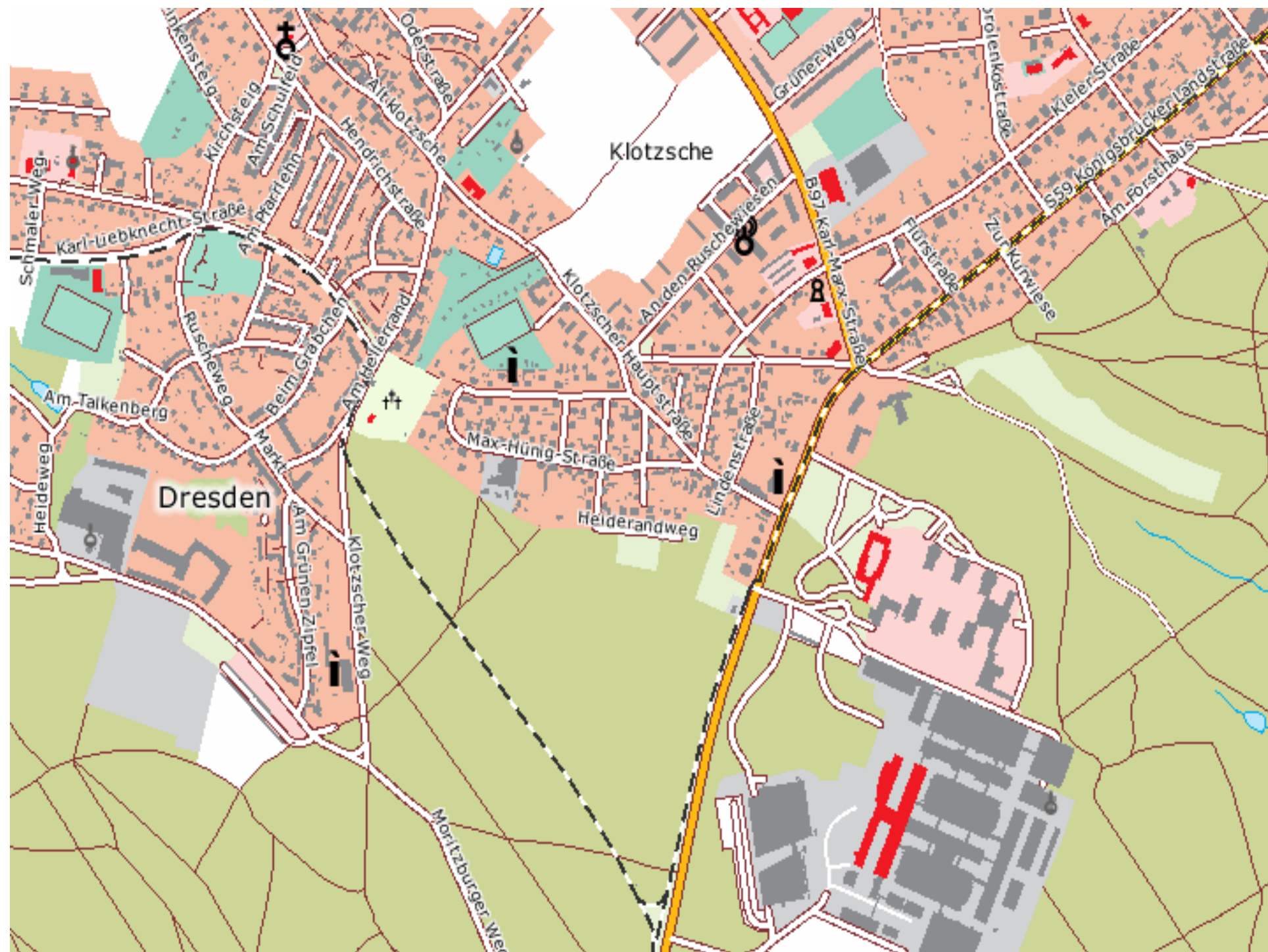


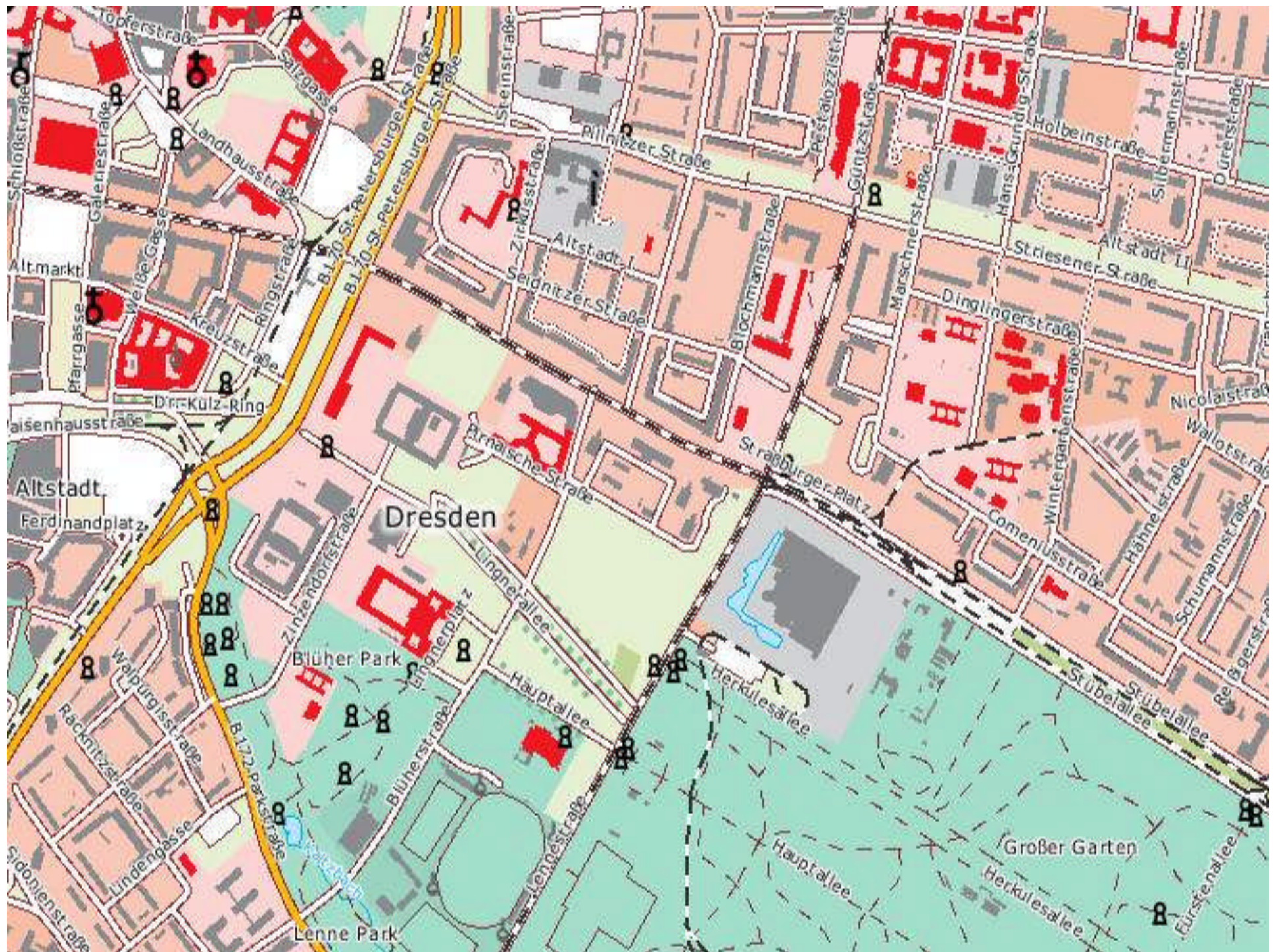
Freistaat



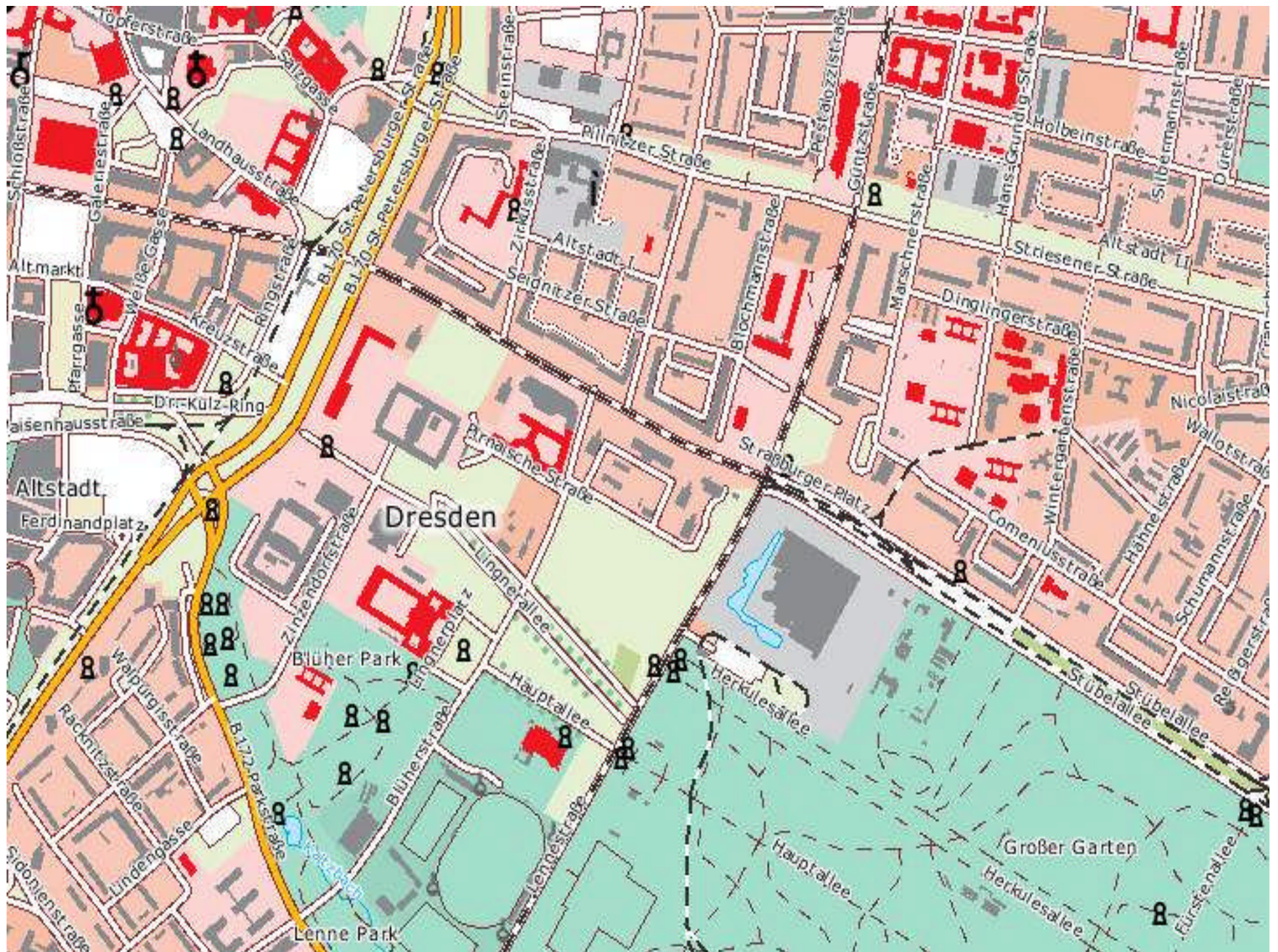
Sachsen

Sächsisches Staatsministerium des Innern













gdi.initiative.sachsen

Freischaltung **TOP.sachsen**



Landesvermessungsamt
Sachsen

Weitere Informationen am Stand
des Landesvermessungsamtes
im Foyer

Freistaat



Sachsen

Sächsisches Staatsministerium des Innern



gdi.initiative.sachsen

gdi.initiative.sachsen

**Vielen Dank für Ihre
Aufmerksamkeit**

Freistaat



Sachsen

Sächsisches Staatsministerium des Innern